

Sur le terrain...



Prospection...



Bureau d'études spécialisé dans la cartographie, les études de sols et de terroirs depuis 1985.

SIGALES fait parler la "terre"

...pour qu'elle dise un peu

...de ce qu'il y aura dans le verre.



Visite et formation...



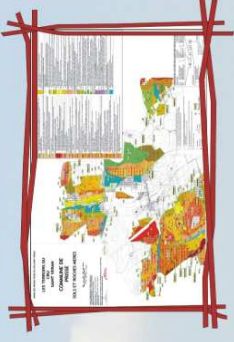
Creusement de profils...



Validation...

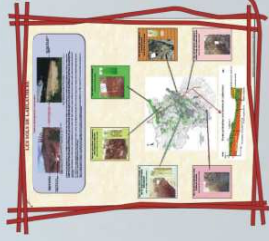


...Et avec les vignerons



Cartographies...

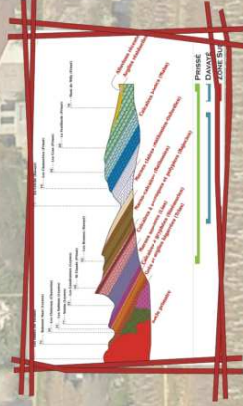
Posters...



Plaquettes...

...Et documents de rendu

Traitement informatique...



**Buts et applications des études de sol**

**Long terme**

Amélioration de la connaissance des sols viticoles,  
Augmentation des compétences des techniciens et des vignerons.

Prise de conscience du rôle et de la fragilité des sols.

Aide à la décision:  
adaptations durables à privilégier face aux changements à venir (consommation, climat, réglementation, ...)

**Court terme**

**Techniques:**

Sélections des apports  
Choix avant la plantation  
Ajustement des modes de conduite  
Mise en place de réseau de suivi parcellaires  
Contribution aux interprétations des essais viticoles

**Humaines:**

Travail en groupe, communication interne et externe  
Prise de conscience des originalités

**Commerciales:**

Production de cuvées " Terroirs " argumentées  
Edition de poster, sites Internet, brochures

Illustrations...

